







OZNACZENIA:

-  Nowe linie rozgraniczające
-  Granice ewidencyjne działek
-  Proj. naw. jezdni z kostki beton. w kolorze szarym (na poszerzeniach)
-  Nawierzchnia chodników z kostki beton. w kolorze szarym
-  Nawierzchnia miejsc postojowych z kostki beton. (nowa nawierzchnia)
-  Tereny zieleni

 ZAKŁAD PROJEKTOWANIA i REALIZACJI DRÓG mgr inż. Zenon Jurga 62-070 Dąbrowa ul. Leśna 26	
STADIUM: KONCEPCJA PROGRAMOWO-PRZESTRZENNA	AWISOWANIE: Spółdzielnia Mieszaniowa w Śremie
OBJEKT: ROZBUDOWA DRÓG I PARKINGÓW NA OSIEDLU MIESZKANIOWYM W ŚREMIE przy ulicy Konstytucji 3 Maja	BRANZA: PROJEKT DRÓGOWY
PRZEDMIOT RYSUNKU: PLAN SYTUACYJNY Wariant 1 - I etap	SKALA: 1:500
PROJEKTANT: mgr inż. Zenon Jurga <small>Uprawnienia budowlane do projektowania i kierowania robotami budowlanymi bez ograniczeń w specjalności: drogi Nr ewid. upr.: 15573 WZDP/Poznań</small>	PODPIS:  DATA OPRAC.: 08. 2015
SPRWDZAJĄCY: mgr inż. Jacek Holtzer <small>Uprawnienia budowlane do projektowania i kierowania robotami budowlanymi bez ograniczeń w specjalności: drogi Nr ewid. upr.: 133651/4072 WZDP/Poznań</small>	PODPIS:  NR RYS.: 2.